





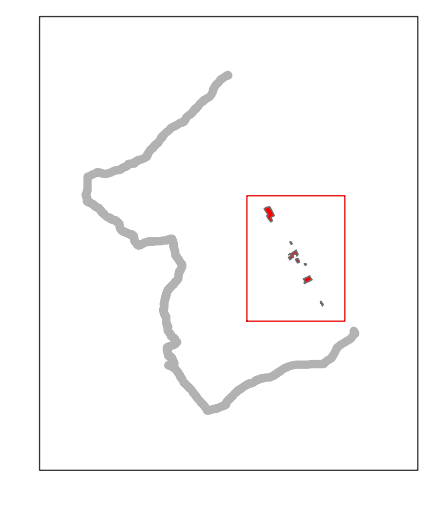


LEGENDA

-  Autostrada
-  Ferrovia

Classi di pericolosità (elaborate dalle aree MOPS)

-  S.1 - Pericolosità sismica bassa (non rilevata)
-  S.2 - Pericolosità sismica media
-  S.3 - Pericolosità sismica elevata
-  S.4 - Pericolosità sismica molto elevata
-  Aree di variante
-  Confine comunale



Dott. Geol. Leonardo Moretti
 Ordine dei Geologi della Toscana
 Iscritto n.312
 Documento firmato digitalmente



Sindaco
 Dott. Mario Nigris
Assessore all'Urbanistica
 Dott. Gianni Mazzocchetti
Responsabile unico di procedimento
 Arch. Fabio Chiarallo

Adattato con:
 D.C.C. n. ___ del ___/___/___
Approvato con:
 D.C.C. n. ___ del ___/___/___

Direttore Tecnico
 Urb. Raffaele Cerametta
Gruppo di Lavoro
 Urb. Francesco Boraso
 Arch. Chiara Durante
Gruppo di Valutazione
 Ing. Ettore Lowerenthal
 Dott. Arch. Luca Foltran
 Dott. Arch. Roberto Moretti
 Ing. Simone Gallardi
Contributi specialistici
 Ing. Lino Pollastri
 Dott. Agr. Paolo Rigoni
 Dott. Arch. Roberto Moretti
 Ing. Simone Gallardi
SIT
 Urb. Lisa De Gaspar